







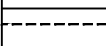


	HRANICE ŘEŠENÉHO ÚZEMÍ
	NAVRŽENÁ PARCELACE
	ZELEŇ SOUKROMÝCH ZAHRAD
	ZELEŇ VEŘEJNÝCH PROSTRANSTVÍ
	NAVRŽENÁ MÍSTNÍ KOMUNIKACE - ŽIVIČNÝ POVRCH
	ŘEŠENÍ MÍSTNÍCH A ÚČELOVÝCH KOMUNIKACÍ DLE KONCEPCE ROZPRACOVANÉHO ÚZEMNÍHO PLÁNU
	NAVRŽENÉ VEŘEJNÉ POJÍZDNÉ PLOCHY, VJEZDY NA POZEMKY, PARKOVIŠTĚ
	NAVRŽENÉ PĚŠÍ KOMUNIKACE
	STÁVAJÍCÍ LESNÍ PĚŠINA
	SMĚRNĚ NAVRŽENÁ PLOCHA DĚTSKÉHO HRŠTĚ - NESTMELENÝ KRYT (KAČÍREK - DOPADOVÉ PLOCHY)
	STÁVAJÍCÍ ÚČELOVÉ KOMUNIKACE
	ŘEŠENÍ ÚČELOVÝCH KOMUNIKACÍ DLE KONCEPCE ROZPRACOVANÉHO ÚZEMNÍHO PLÁNU
	MÍSTO PRO UMÍSTĚNÍ KONTEJNERŮ PRO TŘÍDĚNÝ ODPAD
	SMĚRNĚ NAVRŽENÁ VZRŮSTNÁ ZELEŇ

ING. MARIE PSOTOVÁ, STUDIO P, NÁDRAŽNÍ 52, 591 01 ŽDĀR NAD SĀZ. IČ: 13648594

HLAVNÍ PROJEKTANT	VED. PROJEKTANT	VYPRACOVAL
ING. ARCH. JAN PSOTA	ING. MARIE PSOTOVÁ	PAVEL ONDRÁČEK

POŘIZOVATEL : MĚSTSKÝ ÚŘAD TŘEBIČ, ODDĚLENÍ ÚŘAD ÚZEMNÍHO PLÁNOVÁNÍ

ÚZEMNÍ STUDIE RODINNÝCH DOMŮ RUDÍKOV "NADE VSÍ"	STUPEŇ	ÚZ.STUDIE
	ZAK. ČÍS.	3/1/14
	MĚŘÍTKO	1:2880
	DATUM	11/2015
VYZNAČENÍ DO ORTOFOTOMAPY		ČÍS. VÝKR. 02